



Autorità di Bacino Distrettuale dell'Appennino Meridionale
Sede Puglia




Comune di Rodi Garganico (FG) e porzioni contermini
del territorio idraulicamente collegato nei Comuni
di Ischitella (FG) e Vico del Gargano (FG)


Variante al Piano di Assetto Idrogeologico - Assetto idraulico -
Art. 24 delle Norme Tecniche di Attuazione

Allegato n°4: Proposta di variante al Piano di Assetto
Idrogeologico vigente - Assetto idraulico -
Base cartografica Ortofoto.


Legenda

 limiti comunali

Pericolosità idraulica

 AP - Alta Pericolosità idraulica

 MP - Media Pericolosità idraulica

 BP - Bassa Pericolosità idraulica



Scala 1:25,000

2,000 1,000 0 2,000 Meters

Base cartografica: Ortofoto SIT Puglia 2006